

Révision du Plan Local d'Urbanisme

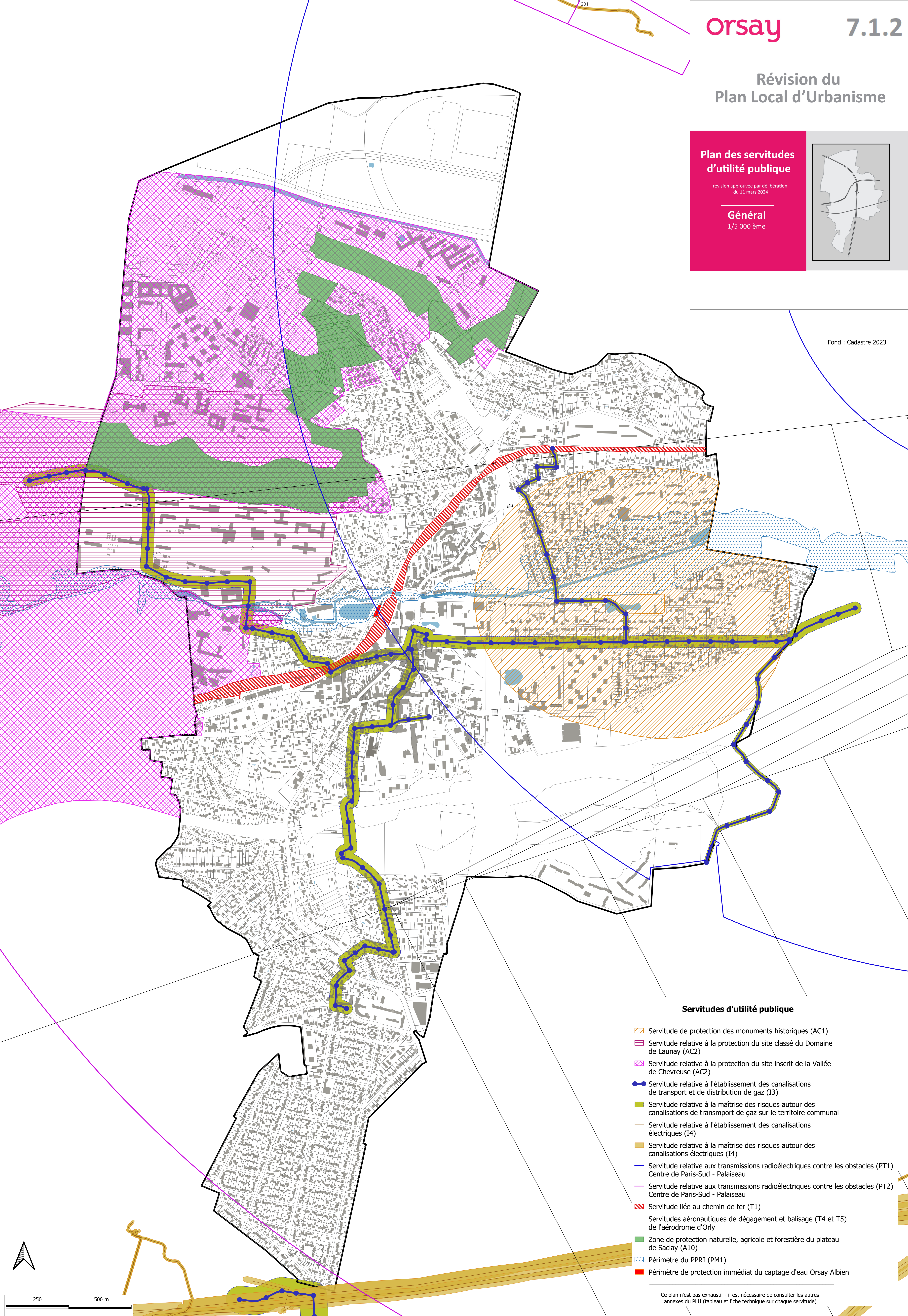
Plan des servitudes d'utilité publique

révision approuvée par délibération du 11 mars 2024















Général  
1/5 000ème



Fond : Cadastre 2023



Servitudes d'utilité publique

-  Servitude de protection des monuments historiques (AC1)
-  Servitude relative à la protection du site classé du Domaine de Launay (AC2)
-  Servitude relative à la protection du site inscrit de la Vallée de Chevreuse (AC2)
-  Servitude relative à l'établissement des canalisations de transport et de distribution de gaz (I3)
-  Servitude relative à la maîtrise des risques autour des canalisations de transport de gaz sur le territoire communal
-  Servitude relative à l'établissement des canalisations électriques (I4)
-  Servitude relative à la maîtrise des risques autour des canalisations électriques (I4)
-  Servitude relative aux transmissions radioélectriques contre les obstacles (PT1) Centre de Paris-Sud - Palaiseau
-  Servitude relative aux transmissions radioélectriques contre les obstacles (PT2) Centre de Paris-Sud - Palaiseau
-  Servitude liée au chemin de fer (T1)
-  Servitudes aéronautiques de dégagement et balisage (T4 et T5) de l'aérodrome d'Orly
-  Zone de protection naturelle, agricole et forestière du plateau de Saclay (A10)
-  Périmètre du PPRI (PM1)
-  Périmètre de protection immédiat du captage d'eau Orsay Albien

Ce plan n'est pas exhaustif - Il est nécessaire de consulter les autres annexes du PLU (tableau et fiche technique sur chaque servitude)